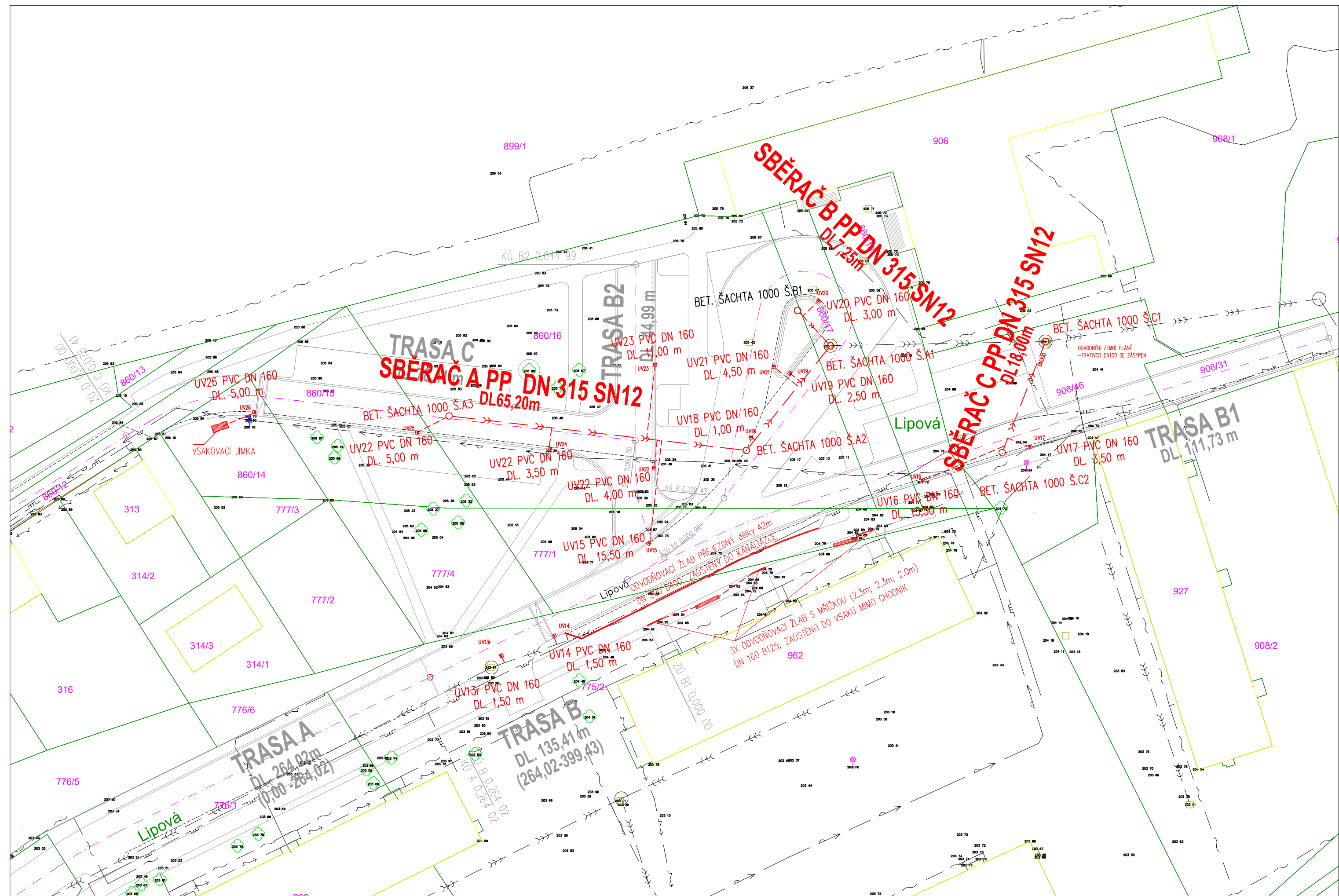


D.3.1.2 SITUACE STAVBY – ODVODNĚNÍ A KNALIAZCE 1:500



LEGENDA – STÁVAJÍCÍ

- KATASTRÁLNÍ MAPA –p.č.
- HRANICE BUDOV
- REALIZOVANÝ STAV z I.ETAPY ul.Mírová
- VEŘEJNÉ OSVĚTLENÍ
- KEŘE, STROMY
- SCHODIŠTĚ





LEGENDA NAVRŽENÉ :

- SO 102 – NAVRŽENÉ OBJEKTY
- OSA KOMUNIKACE
- ODVODNOVACÍ ŽLAB (FASERFIX)
- ULIČNÍ VPUSŤ REKONSTRUOVANÁ / NOVÁ
- VSÁK
- DEŠŤOVÁ KANALIZACE DN 300, ŠACHTA DN1000
- KANALIZAČNÍ PŘÍPOJKA UV/VSÁK DN 160
- ODVODNĚNÍ ZEMNÍ PLÁNĚ –PERFOROVANÝ PVC FLEXI TRATIVOD DN 100 SE ZÁSYPEM

STÁVAJÍCÍ SÍŤ

- VODOVOD – Vodovody a kanalizace Nymburk, a.s.
- KANALIZACE – Vodovody a kanalizace Nymburk, a.s.
- PLYNOVOD STL – GasNet s.r.o.
- KABELOVÉ VEDENÍ – CETIN a.s.
- ELEKTRO NADZEMNÍ NN – ČEZ Distribuce, a.s.
- ELEKTRO PODZEMNÍ NN – ČEZ Distribuce, a.s.
- TELEKOMUNIKAČNÍ VEDENÍ – ČD–Telematika a.s.
- VEŘEJNÉ OSVĚTLENÍ – Obec Poříčany

Souřadnicový systém: S-JTSK
Výškový systém : BpV

Kreslil:	TEREZA FIEDLEROVÁ	  	 inženýring & projekce T.G.Masaryka 620 Choceň	
Zpracoval:	TEREZA FIEDLEROVÁ			
Technická kontrola:	ING. MILAN PETR			
Zodp. projektant:	MIROSLAV VURBAL			
Hlavní projektant:	ING. MILAN PETR			
Region: STŘEDOČESKÝ	Okres: KOLÍN	Obec: POŘIČANY		
Investor: OBEC POŘIČANY			Stupeň:	DSP+DPS
Akce: REKONSTRUKCE MÍSTNÍCH KOMUNIKACÍ POŘIČANY – PŘEDNÁDRAŽÍ			Zak. č.:	04-2022-M
			Arch. č.:	
Objekt: SO 301 ODVODNĚNÍ A DEŠŤOVÁ KANALIZACE			Datum:	04/2022
			Formát:	10xA4
Obsah: SITUACE STAVBY –ODVODNĚNÍ A KANALIZACE			Měřítko:	Číslo příl. výkresu:
			1:500 Kóty: m	D.3.1.2